

Алматы (7273)495-231
 Ангарск (3955)60-70-56
 Архангельск (8182)63-90-72
 Астрахань (8512)99-46-04
 Барнаул (3852)73-04-60
 Белгород (4722)40-23-64
 Благовещенск (4162)22-76-07
 Брянск (4832)59-03-52
 Владивосток (423)249-28-31
 Владикавказ (8672)28-90-48
 Владимир (4922) 49-43-18
 Волгоград (844)278-03-48
 Вологда (8172)26-41-59
 Воронеж (473)204-51-73
 Екатеринбург (343)384-55-89



Ижевск (3412)26-03-58
 Иваново (4932)77-34-06
 Иркутск (395)279-98-46
 Казань (843)206-01-48
 Калининград (4012)72-03-81
 Калуга (4842)92-23-67
 Кемерово (3842)65-04-62
 Киров (8332)68-02-04
 Коломна (4966)23-41-49
 Кострома (4942)77-07-48
 Краснодар (861)203-40-90
 Красноярск (391)204-63-61
 Курск (4712)77-13-04
 Курган (3522)50-90-47
 Липецк (4742)52-20-81
 Киргизия (996)312-96-26-47

Магнитогорск (3519)55-03-13
 Москва (495)268-04-70
 Мурманск (8152)59-64-93
 Набережные Челны (8552)20-53-41
 Нижний Новгород (831)429-08-12
 Новокузнецк (3843)20-46-81
 Ноябрьск (3496)41-32-12
 Новосибирск (383)227-86-73
 Ноябрьск (3496)41-32-12
 Омск (3812)21-46-40
 Орел (4862)44-53-42
 Оренбург (3532)37-68-04
 Пенза (8412)22-31-16
 Петрозаводск (8142)55-98-37
 Псков (8112)59-10-37
 Россия (495)268-04-70


Пермь (342)205-81-47
 Ростов-на-Дону (863)308-18-15
 Рязань (4912)46-61-64
 Самара (846)206-03-16
 Саранск (8342)22-96-24
 Санкт-Петербург (812)309-46-40
 Саратов (845)249-38-78
 Севастополь (8692)22-31-93
 Симферополь (3652)67-13-56
 Смоленск (4812)29-41-54
 Сочи (862)225-72-31
 Ставрополь (8652)20-65-13
 Сыктывкар (8212)25-95-17
 Сургут (3462)77-98-35
 Тамбов (4752)50-40-97
 Казахстан (772)734-952-31

Тверь (4822)63-31-35
 Тольяти (8482)63-91-07
 Томск (3822)98-41-53
 Тула (4872)33-79-87
 Тюмень (3452)66-21-18
 Улан-Удэ (3012)59-97-51
 Ульяновск (8422)24-23-59
 Уфа (347)229-48-12
 Хабаровск (4212)92-98-04
 Чебоксары (8352)28-53-07
 Челябинск (351)202-03-61
 Череповец (8202)49-02-64
 Чита (3022)38-34-83
 Якутск (4112)23-90-97
 Ярославль (4852)69-52-93

<https://stronikum.nt-rt.ru/> || egt@nt-rt.ru

| № | Код | Изображение | Наименование | Описание |
|---------------------|------|---|---|--|
| История | | | | |
| Оборудование | | | | |
| 1 | 7601 |  | Комплект кнопок магнитных редкоземельных (10 шт.) | Комплект предназначен для крепления демонстрационных таблиц и других наглядных учебных пособий на магнитной классной доске, экране для динамических пособий или другом экспозиционном оборудовании с металлической поверхностью. |
| 2 | 1662 |  | Панель демонстрационная над классной доской | <p>Панель демонстрационная над классной доской предназначена для демонстрации наглядных учебных пособий (карт, таблиц, моделей и др.), необходимых для проведения урока.</p> <p>Габаритные размеры в упаковке (дл.*шир.*выс.), см: 122*33*7. Вес, кг, не более: 10,7.</p> <p>Комплектность: панели ламинированные – 2 шт., кронштейн с пазами – 1 шт., полки пластмассовые с рабочей поверхностью 250*100 мм – 5 шт., крюки длиной 100 мм – 3 шт., крюк длиной 200 мм – 1 шт., крюки для картин – 4 шт., держатели для магнитов – 4 шт., петли – 4 шт., шурупы 3*12 – 8 шт., шурупы 4*30 – 4 шт., дюбели пластмассовые – 4 шт., кнопки магнитные – 8 шт., руководство по эксплуатации – 1 шт.</p> <p>Представляет собой комплект из двух ламинированных панелей размером 1200*300 мм, в каждой из которых имеются три паза для</p> |

| | | | |
|--|--|--|---|
| | | | <p>крепления аксессуаров: набора полок, крюков, магнитных держателей и кронштейна. Аксессуары вставляются в пазы и размещаются на панели в удобном для демонстрации месте. Каждая ламинированная панель снабжена петлями для крепления ее на стене.</p> <p>Производитель оставляет за собой право незначительно изменять состав комплектующих без ухудшения эксплуатационных свойств изделия.</p> |
|--|--|--|---|


| | | | |
|---|------|---|--|
| 3 | 4281 |  | <p>Экран проекционный (антибликовый) 1,5 x 1,5 м.</p> <p>Экран проекционный предназначен для проецирования изображений при подготовке и проведении различных демонстрационных опытов с применением проекционных аппаратов. Экран состоит из специального полотна размером 1,5x1,5 метра и корпуса, в котором помещены полотно и механизм для его свертывания. Экранное полотно изготовлено из синтетической бестканевой белой пленки, на рабочую поверхность которой нанесен растр, обеспечивающий равномерное диффузное отражение в горизонтальной плоскости. Коэффициент отражения пленки не менее 0,8. В комплект поставки входят экран в корпусе, руководство по эксплуатации и упаковочная коробка.</p> |
|---|------|---|--|

Стенды

| | | | |
|---|-------|--|---|
| 1 | 13311 |    | <p>предназначен для демонстрации наглядных учебных пособий и других экспонатов. Также может использоваться для оформления интерьеров классов, рекреаций и других помещений.</p> <p>Стенд представляет собой ламинированный щит с пазами для крепления аксессуаров: набора полок, крюков, магнитных держателей и подвесок. Аксессуары вставляются в пазы щита и размещаются на стенде в удобном для экспозиции месте. Габаритные размеры в упаковке дл.*шир.*выс.), см: 120*92*3. Вес стенда, кг, не более 14,3. Вес комплекта аксессуаров, кг, не</p> |
|---|-------|--|---|




| | | | |
|---|-------|---|--|
| | | | <p>более 1,9. Комплектность: щит ламинированный с пластмассовыми вставками – 1 шт., полки пластмассовые 250*100 мм – 4 шт., полки пластмассовые с упором – 2 шт., крюк длиной 200 мм – 1 шт., крюки длиной 100 мм – 4 шт., крючки для картин – 6 шт., подвески металлические для магнитных держателей – 6 шт., кнопки магнитные – 16 шт., комплект для крепления (шурупы 4*30 – 4 шт., дюбели – 4 шт.), руководство по эксплуатации – 1 шт.</p> |
| 2 | 15117 | <p>Стенд информационный ЭДУСТЕНД "75-летие Победы" (75x70, 3 кармана)</p> | <p>Стенд предназначен для длительного размещения информации. Габаритные размеры упаковки 1 (дл.*шир.*выс.), см: 80*11*5,5. Вес упаковки 1, кг, не более 0,8. Габаритные размеры упаковки 2 (дл.*шир.*выс.), см: 26,5*34*1,5. Вес упаковки 2, кг, не более 0,25. Комплектность: плакат с верхним профилем и петлями – 1 шт., профиль нижний (длина 78 см) – 1 шт., профили боковые (длина 68 см) – 2 шт., заглушки для нижнего профиля – 2 шт., фиксаторы-защелки – 20 шт., фиксаторы-шайбы – 20 шт., карманы для горизонтальной ориентации листа – 2 шт., карман для вертикальной ориентации листа – 1 шт., руководство по эксплуатации – 1 шт. Стенд представляет собой плакат, напечатанный на баннерной ткани (виниле), снабженный пластиковым профилем для обеспечения жесткости конструкции. На плакате подготовлены отверстия для крепления карманов с помощью фиксаторов. Карманы для листов формата А4 изготовлены из прозрачного пластика и позволяют быстро обновлять информацию на стенде. Изделие поставляется в разобранном виде, упаковано в две компактные коробки.</p> |



| | | | | |
|---|-------|---|---|---|
| 3 | 15116 | | <p>Стенд информационный ЭДУСТЕНД "75-летие Победы" (80x110, 6 карманов)</p> | <p>Стенд предназначен для длительного размещения информации.</p> <p>Габаритные размеры упаковки 1 (дл.*шир.*выс.), см: 115*11*5,5. Вес упаковки 1, кг, не более 1,1.</p> <p>Габаритные размеры упаковки 2 (дл.*шир.*выс.), см: 26,5*34*1,5. Вес упаковки 2, кг, не более 0,38.</p> <p>Комплектность: плакат с верхним профилем и петлями – 1 шт., профиль нижний (длина 113 см) – 1 шт., профили боковые (длина 75 см) – 2 шт., заглушки для нижнего профиля – 2 шт., фиксаторы-защелки – 33 шт., фиксаторы-шайбы – 33 шт., карманы для листов бумаги – 6 шт., руководство по эксплуатации – 1 шт.</p> <p>Стенд представляет собой плакат, напечатанный на баннерной ткани (виниле), снабженный пластиковым профилем для обеспечения жесткости конструкции. На плакате подготовлены отверстия для крепления карманов с помощью фиксаторов. Карманы для листов формата А4 изготовлены из прозрачного пластика и позволяют быстро обновлять информацию на стенде. Изделие поставляется в разобранном виде, упаковано в две коробки.</p> |
| 4 | 15118 |  | <p>Стенд информационный ЭДУСТЕНД "75-летие Победы" (80x75, 4 карманов)</p> | <p>Стенд предназначен для длительного размещения информации.</p> <p>Габаритные размеры упаковки 1 (дл.*шир.*выс.), см: 85*11*5,5. Вес упаковки 1, кг, не более 0,8.</p> <p>Габаритные размеры упаковки 2 (дл.*шир.*выс.), см: 26,5*34*1,5. Вес упаковки 2, кг, не более 0,3.</p> <p>Комплектность: плакат с верхним профилем и петлями – 1 шт., профиль нижний (длина 83 см) – 1 шт., профили боковые (длина 72,5 см) – 2 шт., заглушки для нижнего профиля – 2 шт., фиксаторы-защелки – 23 шт., фиксаторы-шайбы – 23 шт., карманы для листов бумаги – 4 шт., руководство по эксплуатации – 1 шт.</p> <p>Стенд представляет собой плакат, напечатанный на баннерной ткани (виниле), снабженный</p> |


| | | | | |
|---------------------------------|-------|---|--|--|
| | | | | <p>пластиковым профилем для обеспечения жесткости конструкции. На плакате подготовлены отверстия для крепления карманов с помощью фиксаторов. Карманы для листов формата А4 изготовлены из прозрачного пластика и позволяют быстро обновлять информацию на стенде. Изделие поставляется в разобранном виде, упаковано в две коробки.</p> |
| 5 | 10822 | | <p>Стенд информационный ЭДУСТЕНД "Отечественная война 1812 года" (75x120, 3 кармана)</p> | <p>Стенд предназначен для размещения информации, посвященной Отечественной войне 1812 года. Может быть использован для оформления тематических выставок в школах, патриотических клубах, детских оздоровительных лагерях.</p> <p>Габаритные размеры упаковки 1 (дл.*шир.*выс.), см: 80*11*5,5. Вес упаковки 1, кг, не более 0,8.</p> <p>Габаритные размеры упаковки 2 (дл.*шир.*выс.), см: 26,5*34*1,5. Вес упаковки 2, кг, не более 0,25.</p> <p>Комплектность: плакат с верхним профилем и петлями – 1 шт., профиль нижний (длина 78 см) – 1 шт., профили боковые (длина 68 см) – 2 шт., заглушки для нижнего профиля – 2 шт., фиксаторы-защелки – 20 шт., фиксаторы-шайбы – 20 шт., карманы для вертикальной ориентации листа – 3 шт., руководство по эксплуатации – 1 шт.</p> <p>Стенд представляет собой плакат, напечатанный на баннерной ткани (виниле), снабженный пластиковым профилем для обеспечения жесткости конструкции. Основу плаката составляет репродукция картины "Бои за Шевардинский редут" (художник А.Ю. Аверьянов). На плакате подготовлены отверстия для крепления карманов с помощью фиксаторов. Карманы для листов формата А4 изготовлены из прозрачного пластика и позволяют быстро обновлять информацию на стенде.</p> <p>Изделие поставляется в разобранном виде, упаковано в две коробки.</p> |
| | |  | | |
| Таблицы демонстрационные | | | | |





| | | | | |
|---|-------|---|---|---|
| 1 | 12850 |  | Таблица демонстрационная "70-летие Победы" (винил 100x140) | Изготовлена на виниле. Вес (плотность) - 440 г/кв.м. Печать односторонняя, полноцветная. |
| 2 | 15300 |  | Таблица демонстрационная "75-летие Победы" (винил 100x140) | Изготовлена на виниле. Вес (плотность) - 440 г/кв.м. Печать односторонняя, полноцветная. |
| 3 | 10820 |  | Таблица демонстрационная "Слава русского оружия" (винил 100x140) | Изготовлена на виниле. Вес (плотность) - 440 г/кв.м. Печать односторонняя, полноцветная. |
| 4 | 10821 |  | Таблица демонстрационная "Слава русского оружия" (винил 70x100) | Винил - банерная ткань, представляет собой виниловое полотно, армированное полиэстровой нитью. Благодаря прочной основе, устойчивому покрытию ПВХ, ткань обладает такими свойствами, как плотность и легкость, имеет устойчивость к температурным изменениям внешней среды, механическим воздействиям и к воздействию влаги. Данный материал устойчив на разрыв и обеспечивает длительный срок эксплуатации изготовленных из него изделий. Вес (плотность) - 440 г/кв.м. Таблица крепится на магнитные редкоземельные кнопки к классной доске или любым другим способом самостоятельно. |
| 5 | 6416 |  | Таблицы демонстрационные "Всемирная история" (обобщающие таблицы) | Учебный альбом из 5 листов. Формат 68*98см. Первобытность. Зарождение цивилизаций. Древность и средневековье (аграрное общество). Новое время (XV - нач. XX в.). Мир в XX веке. |
| 6 | 6502 |  | Таблицы демонстрационные "Государственные символы России" | Учебный альбом из 3 листов. Формат 68x98 см. Государственный герб. Государственный флаг. Государственный гимн. |

| | | | | |
|----|------|---|--|---|
| 7 | 169 |  | Таблицы демонстрационные "Движение декабристов" | Учебный альбом из 6 листов. Формат 68*98 см. Движение Декабристов. Этапы развития движения Декабристов. Программные документы Декабристов. Государственное устройство России в программных документах Декабристов. Предпосылки и результаты движения Декабристов. |
| 8 | 9822 |  | Таблицы демонстрационные "Избирательное право" | Учебный альбом из 10 листов. Формат 68x98 см. Избирательное право. Источники избирательного права. Выборы в Российской Федерации. Избирательные системы. Активное и пассивное избирательное право. Принципы избирательного права. Избирательные органы. Избирательный процесс. Референдум. Порядок поведения референдума. Права избирателей. |
| 9 | 7137 |  | Таблицы демонстрационные "История Древнего мира 5 класс" | Учебный альбом из 5 листов. Формат 68*98см. Общество Древнего Египта. Финская демократия. Римская республика. Рабство в Древней Греции и Древнем Риме. Греко-персидские войны. |
| 10 | 6806 |  | Таблицы демонстрационные "История России 6 класс" | Учебный альбом из 5 листов. Формат 68*98см. Древнерусское государство с центром в Киеве. X век. Новгородская феодальная республика. Основные этапы истории Древнерусского государства. Русские земли в период феодальной раздробленности (середина XII – середина XIII века). Москва как центр объединения русских земель. |
| 11 | 6807 |  | Таблицы демонстрационные "История России 7 класс" | Учебный альбом из 9 листов. Формат 68*98см. Российское государство в годы Смуты. Социально-сословное представительство на Земских соборах XVII века. Государственный аппарат России в XVII веке. Органы власти и управления в Российской империи в 20-70-е годы XVIII века. Реформы Петра I. Органы власти и управления российской губернии и уезда в конце XVIII |


| | | | | |
|----|------|--|--|---|
| | | | | века. Судебные учреждения губернии и уезда в конце XVIII века. Управление городом в конце XVIII века. Сословная структура Российской империи во второй половине XVIII века. |
| 12 | 6808 |  <p>4. Структура управления Российской империей в 1-й четверти XIX века</p> <p>5. Структура управления Российской империей в 1-й половине XIX века</p> | Таблицы демонстрационные "История России 8 класс" | Учебный альбом из 5 листов. Формат 68*98см. Структура управления российской империей в первой четверти XIX века. Сословия в России в первой половине XIX века. Крестьянская реформа 1861 года. Судебная система России после 1864 года. Земская реформа 1864 года. Политические партии России в конце XIX - начале XX века. |
| 13 | 6809 |  <p>6. Высшие органы государственной власти и управления Российской империи после 1905 года</p> <p>7. Высшие органы государственной власти и управления Российской империи в годы Первой мировой войны (1914 - 1917 гг.)</p> <p>8. Высшие органы государственной власти и управления в России в феврале - октябре 1917 г.</p> <p>9. Высшие органы власти и управления РСФСР в 1918 - 1922 гг.</p> <p>10. Высшие и центральные органы власти и управления СССР в 1922 - 1936 гг.</p> <p>11. Борьба за власть в руководстве большевистской партии в 20-е годы XX века</p> <p>12. Органы государственной власти и управления СССР в годы Великой Отечественной войны (1941 - 1945 гг.)</p> <p>13. Органы государственной власти и управления СССР по Конституции 1977 года</p> <p>14. Органы государственной власти Российской Федерации по состоянию на 2006 г.</p> | Таблицы демонстрационные "История России 9 класс" | Учебный альбом из 9 листов. Формат 68*98см. Высшие и центральные государственные учреждения Российской империи после 1905 года. Высшие органы государственной власти и управления Российской империи в годы Первой мировой войны (1914 - 1917 гг.). Высшие органы государственной власти и управления в России в феврале - октябре 1917 г. Высшие органы власти и управления РСФСР в 1918 - 1922 гг. Высшие и центральные органы власти и управления СССР в 1922 - 1936 гг. Борьба за власть в руководстве большевистской партии в 20-е годы XX века. Органы государственной власти и управления СССР в годы Великой Отечественной войны (1941 - 1945 гг.). Органы государственной власти и управления СССР по Конституции 1977 года. Органы государственной власти Российской Федерации по состоянию на 2006 г. |
| 14 | 6417 |  <p>1. Древняя Русь, в. IX - XII вв.</p> <p>2. Становление Московского государства в XIII - XVI вв.</p> <p>3. Формирование русского централизованного государства в XVI - начале XVIII вв.</p> <p>4. Развитие российской абсолютной монархии в 1725 - 1855 гг.</p> | Таблицы демонстрационные "История России" (обобщающие таблицы) | Учебный альбом из 9 листов. Формат 68*98см. Древняя Русь в IX - XIII вв. Становление Московского государства в XIII - XVI вв. Формирование русского централизованного государства в XVI - начале XVIII в. Развитие российской абсолютной монархии в 1725 - 1855 гг. Россия |

| | | | | |
|----|------|---|--|--|
| | | | | в 1855 - 1917 гг. Россия в 1917 - 1945 гг. СССР в 1945 - 1985 гг. СССР в 1985 - 1991 гг. Россия в 1992 - 2003 гг. |
| 15 | 7138 |  | Таблицы демонстрационные "История Средних веков 6 класс" | Учебный альбом из 6 листов. Формат 68*98см. Крестовые походы. Сословно-представительные органы в Европе в средние века. Крестьянская община. Средневековый замок. Городское самоуправление. Вассальная пирамида. |
| 16 | 8520 |  | Таблицы демонстрационные "Конституционное право" | Учебный альбом из 15 листов. Формат 68x98 см. Конституционное право. Конституция Российской Федерации. Основы конституционного строя. Законодательная, исполнительная и судебная власть в Российской Федерации. Права и свободы человека и гражданина. Федеративное устройство. Президент Российской Федерации. Федеральное собрание Российской Федерации. Правительство Российской Федерации. Судебная власть в Российской Федерации. Местное самоуправление в российской Федерации. Гражданство Российской Федерации. Органы государственной власти Российской Федерации. Конституционные обязанности гражданина Российской Федерации. Государственные символы. |
| 17 | 8682 | | Таблицы демонстрационные "Народы России. История России в костюме" | |



| | | | | |
|----|------|---|---|--|
| 18 | 7139 |  | Таблицы демонстрационные "Новая история 7 класс" | Учебный альбом из 6 листов. Формат 68*98см. Возрождение в истории Европы. Реформация. Нидерландская революция. Английская революция. Эпоха Просвещения. Великая Французская революция. |
| 19 | 7140 |  | Таблицы демонстрационные "Новая история 8 класс" | Учебный альбом из 6 листов. Формат 68*98см. Промышленная революция. Переход к индустриальному обществу. Индустриальное общество. Политическая структура США. Север и ЮГ в истории США. Либерализм, социализм, консерватизм. |
| 20 | 7141 |  | Таблицы демонстрационные "Новейшая история 9 класс" | Учебный альбом из 6 листов. Формат 68*98см. Первая мировая война. Вторая мировая война. Становление Европейского союза. Глобальные проблемы современности. Социальное государство. "Холодная война". Создание военно-политических блоков. |
| 21 | 6419 |  | Таблицы демонстрационные "Обществознание 10-11 класс" | Учебный альбом из 11 листов. Формат 68*98см. Человек познает Мир. Внутренний мир и социализация Человека. Человек, Природа, Общество. Развитие общества. Рыночная экономика. Политическая система общества. Политическая жизнь общества. Право. Социальная система общества. Взаимодействие людей в обществе. Культура и духовная жизнь. |
| 22 | 6418 |  | Таблицы демонстрационные "Обществознание 8-9 класс" | Учебный альбом из 7 листов. Формат 68*98см. Человек, природа, общество. Социальный прогресс. Социализация Человека. Экономика. Социальная сфера. Политика и право. Духовная культура. |
| 23 | 8543 |  | Таблицы демонстрационные "Основы православной культуры 10-11 класс" | Учебный альбом из 12 листов, формат 68*98 см. Мировые религии. Факторы формирования культуры. Образ Спасителя в мировой культуре. Образ Богородицы в мировой культуре. Православная церковь. Священство православной церкви. Святая Земля. Святые христианского мира. Библия. Создание иконы. Иконография |



| | | | | |
|----|------|---|--|--|
| | | | | образа Божией Матери. Иконография образа Спасителя. |
| 24 | 8542 |  | Таблицы демонстрационные "Основы православной культуры 5-9 класс" | Учебный альбом из 12 листов, формат 68*98 см. Апостольский и вселенские соборы. Соборная традиция и символы веры. Пасха и двенадцатые праздники: история и современность. Заповеди ветхого завета и заповеди нового завета. Крещение Руси. Основные события истории христианства. Основные направления в христианской религии. Соборы московского кремля. Иконостас православного храма. Православный храм. Образ Иисуса Христа в православной культуре мира. Образ Пресвятой Богородицы в православной культуре мира. |
| 25 | 180 |  | Таблицы демонстрационные "Политические течения 18-19 вв." | Учебный альбом из 8 листов. Формат 68*98 см. Консерватизм. Либерализм. Социалистические учения XIX века. Становление и развитие политической мысли в России. Историко-философская концепция П.Я. Чаадаева. Три политических течения в России в XIX веке. Западники и славянофилы. Народничество. |
| 26 | 183 |  | Таблицы демонстрационные "Развитие России в 17-18 вв" | Учебный альбом из 8 листов. Формат 68*98 см. Мир в начале XVII века. Россия в начале XVII века. Смутное время. Смутное время 2. Законодательное оформление крепостного права. Соборное уложение царя Алексея Михайловича. Кризис традиционализма. 1730 г. Упущенный шанс. |
| 27 | 184 |  | Таблицы демонстрационные "Развитие Российского государства в 15-16 вв" | Учебный альбом из 6 листов. Формат 68*98 см. Российское государство в XVI веке. Политическая программа И.С.Пересветова. Особенности развития сословного строя в России и Европе в XV-XVI веках. Сословный строй в России в XV- |

| | | | | |
|----|------|---|--|---|
| | | | | XVI веках. Черты традиционализма и модернизма в культуре. Элементы традиционной русской культуры в XVI веке. |
| 28 | 188 |  | Таблицы демонстрационные "Становление Российского государства" | Учебный альбом из 8 листов. Формат 68*98 см. Этапы становления российского государства. Киевская Русь. Феодальная раздробленность. Образование русского централизованного государства. Возвышение Москвы. Процесс образования централизованного государства в XV в. Русская идея XV в. Создание органов центральной власти. |
| 29 | 9821 |  | Таблицы демонстрационные "Теория права" | Учебный альбом из 15 листов. Формат 68x98 см. Сущность права. Основные виды правовых норм. Структура правовой нормы. Источники (формы) права. Нормативно-правовые акты. Конституция РФ и другие нормативные акты. Система права. Правовые системы современности. Правотворческий процесс и его стадии. Правоотношения. Юридические факты. Правовое регулирование. Правовая культура. Правонарушение. Юридическая ответственность. |
| 30 | 776 |  | Таблицы демонстрационные "Факторы формирования Российской цивилизации" | Учебный альбом из 6 листов. Формат 68*98 см. Географические факторы формирования Российской цивилизации. Колонизация земель. Верования Восточных славян. Языческие обычаи в русской культуре. Ценностные ориентации в традиционной русской культуре. |
| 31 | 775 |  | Таблицы демонстрационные "Цивилизационные альтернативы в истории России" | Учебный альбом из 10 листов. Формат 68*98 см. Цивилизационная альтернатива 1- Первая ступень. Цивилизационная альтернатива 1 - Вторая ступень. Цивилизационная альтернатива 2. Цивилизационная альтернатива 3. Цивилизационная альтернатива 4. Результаты последствий реформ Петра I. Социально- |






| | | | | |
|----------------------------|------|---|--|--|
| | | | | экономическая интеграция России и Европы. Противоречия процесса интеграции России и Европы. Социокультурная инверсия в России в XIX веке. Альтернативы исторического развития государств в XVII - XIX вв. |
| 32 | 8519 |  | Таблицы демонстрационные "Экономика 10-11 класс" | Учебный альбом из 25 листов. Формат 68x98 см. Потребности человека. Организационно-правовые формы предприятий по российскому законодательству. Бухгалтерский учет. Совершенная конкуренция. Монополистическая конкуренция. Монополия. Виды рынков. Рынок труда. Роль государства в экономике. Виды налогов и сборов. Функции денег. Банковская система. Ограниченность экономических ресурсов. Финансовая система Российской Федерации. Государственный бюджет. Государственный долг. Экономический рост. Экономические циклы. Глобальные экономические проблемы. Факторы производства. Типы экономических систем. Спрос. Предложение. Рыночное равновесие. Виды собственности. Фирма и ее цели. |
| Таблицы раздаточные | | | | |
| 1 | 9330 |  | Комплект таблиц по истории раздат. "История древнего мира. Ч.1" (цвет., лам., 8 шт.) | Пособие предназначено для использования в качестве раздаточного материала на уроках истории. Габаритные размеры в упаковке (дл.*шир.*выс.), см: 30*20*0,5. Вес, кг, не более 0,1. Пособие состоит из 8 полноцветных таблиц, ламинированных глянцевой пленкой. Таблицы: 1. Древнейшие орудия труда. 2. Основные занятия древних людей. 3. Древний Египет. Социальная структура Древнего Египта. 4. Письменность Междуречья. Клинопись. 5. Финикия. 6. Персидская держава. 7. Древняя Индия. Касты. 8. Древний Китай. |







| | | | | |
|---|------|---|--|--|
| 2 | 9331 |  | <p>Комплект таблиц по истории раздат. "История древнего мира. Ч.2" (цвет., лам., 12 шт.)</p> | <p>Пособие предназначено для использования в качестве раздаточного материала на уроках истории.</p> <p>Габаритные размеры в упаковке (дл.*шир.*выс.), см: 30*20*0,5. Вес, кг, не более 0,15.</p> <p>Пособие состоит из 12 полноцветных таблиц, ламинированных глянцевой пленкой. Таблицы: 1. Микенская цивилизация. 2. Спарта и Афины. Олигархия и демократия. 3. Греко-персидские войны. 4. Олимпийские игры. 5. Греческая армия. 6. Завоевательные походы Александра Македонского. 7. Пунические войны. Рим и Карфаген. 8. Римская республика в III в. до н. э. 9. Восстание Спартака. 10. Римский легион. 11. Памятники искусства и архитектуры Древнего Рима. 12. Зарождение христианства.</p> |
| 3 | 9337 |  | <p>Комплект таблиц по истории раздат. "История России XIX в." (цвет., лам., 10 шт.)</p> | <p>Пособие предназначено для использования в качестве раздаточного материала на уроках истории.</p> <p>Габаритные размеры в упаковке (дл.*шир.*выс.), см: 30*20*0,5. Вес, кг, не более 0,1.</p> <p>Пособие состоит из 10 полноцветных таблиц, ламинированных глянцевой пленкой.</p> <p>Таблицы: 1. Реформы начала царствования Александра I. 2. Отечественная война 1812 г. Малая война. 3. Тайные общества при Александре I. 4. Собственная Его Императорского Величества Канцелярия. 5. Подвиг врачей в Крымскую войну 1853–1856 гг. 6. Памятники победы России над Наполеоном. 7. Либеральные реформы 60–70 гг. XIX в. 8. Отмена крепостного права (19 февраля 1861 г.). 9. Радикальные общественные движения 1870-х – начала 80-х гг. XIX в. 10. Псевдорусский стиль в архитектуре России конца XIX в.</p> |

| | | | | |
|---|------|---|--|---|
| 4 | 9334 |  | <p>Комплект таблиц по истории раздат. "История России XVI - XVIII вв." (цвет., лам., 10 шт.)</p> | <p>Пособие предназначено для использования в качестве раздаточного материала на уроках истории.</p> <p>Габаритные размеры в упаковке (дл.*шир.*выс.), см: 30*20*0,5. Вес, кг, не более 0,1.</p> <p>Пособие состоит из 10 полноцветных таблиц, ламинированных глянцевой пленкой.</p> <p>Таблицы: 1. Смута. 2. Формирование всероссийского рынка XVII в. 3. Этапы закрепощения крестьян в России в XV–XVII вв. 4. Культура России в XVII в. Московский театр. 5. Государственное устройство России при Петре I, Реформы Петра I. 6. Табель о рангах. 7. Сословная структура общества в Российской империи в XVIII в. 8. Эпоха дворцовых переворотов. 9. Усиление позиций дворянства, "Золотой век" дворянства. 10. Культура России в XVIII в. Гравюра.</p> |
| 5 | 9339 |  | <p>Комплект таблиц по истории раздат. "История России XX - XXI вв." (цвет., лам., 12 шт.)</p> | <p>Пособие предназначено для использования в качестве раздаточного материала на уроках истории.</p> <p>Габаритные размеры в упаковке (дл.*шир.*выс.), см: 30*20*0,5. Вес, кг, не более 0,15.</p> <p>Пособие состоит из 12 полноцветных таблиц, ламинированных глянцевой пленкой. Таблицы: 1. Первая Русская революция 1905–1907 гг. 2. Столыпинская аграрная реформа (1906–1911 гг.). 3. Серебряный век русской культуры. 4. Политические партии в России в начале XX в. 5. Февральская революция 1917 г. 6. Октябрьская революция 1917 г. 7. Гражданская война и интервенция в России 1918–1922 гг. 8. Политика "военного коммунизма" и "новая экономическая политика". 9. Политика коллективизации в СССР 1928–1937 гг. 10. Политика индустриализации в СССР 1928–1937 гг. 11. Великая Отечественная война 1941–1945 гг. 12. Внешняя политика конца XX – начала XXI вв.</p> |

| | | | | |
|---|------|---|---|---|
| 6 | 9333 |  | <p>Комплект таблиц по истории раздат. "История России с древних времен" (цвет., лам., 10 шт.)</p> | <p>Пособие предназначено для использования в качестве раздаточного материала на уроках истории.</p> <p>Габаритные размеры в упаковке (дл.*шир.*выс.), см: 30*20*0,5. Вес, кг, не более 0,1.</p> <p>Пособие состоит из 10 полноцветных таблиц, ламинированных глянцевой пленкой.</p> <p>Таблицы: 1. Формирование Древнерусского государства. 2. Принятие христианства на Руси. Христианство и язычество. 3. Культура Киевской Руси. Монументальная живопись. 4. Политические центры Руси в период раздробленности. 5. Политика русских князей в борьбе за независимость от ордынского ига. 6. Борьба с иноземными захватчиками в XIII в. Западная угроза. 7. Культура Руси в XII–XIII вв. Архитектура. 8. Создание централизованного государства. Династия Московских князей. 9. Государственное устройство России при Иване IV Грозном. 10. Культура Руси в XV–XVI вв. Творчество Феофана Грека и Андрея Рублева.</p> |
| 7 | 9332 |  | <p>Комплект таблиц по истории раздат. "История средних веков" (цвет., лам., 8 шт.)</p> | <p>Пособие предназначено для использования в качестве раздаточного материала на уроках истории.</p> <p>Габаритные размеры в упаковке (дл.*шир.*выс.), см: 30*20*0,5. Вес, кг, не более 0,1.</p> <p>Пособие состоит из 8 полноцветных таблиц, ламинированных глянцевой пленкой.</p> <p>Таблицы: 1. Духовенство. В молитвах за род человеческий. 2. Рыцарство. В битвах за веру, честь и славу. 3. Крестьянство. В трудах и заботах о хлебе насущном. 4. Католическая церковь в XI–XIII вв. 5. Инквизиция. 6. Возникновение ислама. 7. Столетняя война. 8. Архитектура Западной Европы XI–XV вв.</p> |

| | | | | |
|----|------|---|--|--|
| 8 | 9335 |  | <p>Комплект таблиц по истории раздат. "Новая история. Ч.1" (цвет., лам., 6 шт.)</p> | <p>Пособие предназначено для использования в качестве раздаточного материала на уроках истории.</p> <p>Габаритные размеры в упаковке (дл.*шир.*выс.), см: 30*20*0,5. Вес, кг, не более 0,1.</p> <p>Пособие состоит из 6 полноцветных таблиц, ламинированных глянцевой пленкой.</p> <p>Таблицы: 1. Колонизация Южной и Центральной Америки. 2. Реформация. Религиозные течения. 3. Система "политического равновесия" XVI–XVII вв. 4. Эпоха Возрождения. Леонардо да Винчи. 5. Быт европейца XV–XVIII вв. 6. Война за независимость в Америке. Воюющие стороны.</p> |
| 9 | 9336 |  | <p>Комплект таблиц по истории раздат. "Новая история. Ч.2" (цвет., лам., 10 шт.)</p> | <p>Пособие предназначено для использования в качестве раздаточного материала на уроках истории.</p> <p>Габаритные размеры в упаковке (дл.*шир.*выс.), см: 30*20*0,5. Вес, кг, не более 0,1.</p> <p>Пособие состоит из 10 полноцветных таблиц, ламинированных глянцевой пленкой.</p> <p>Таблицы: 1. Индустриальная революция. Технический прогресс. 2. Французская буржуазная революция. 3. Завоевательные войны Наполеона. 4. Объединение Германии. 5. Гражданская война в США. 6. Британская империя времен королевы Виктории. 7. Парижская коммуна 1871 г. – первая пролетарская революция. 8. Основные идеи общественно-политических учений XIX в. 9. Международные противоречия накануне Первой мировой войны. 10. Архитектура Индустриальной эпохи.</p> |
| 10 | 9338 |  | <p>Комплект таблиц по истории раздат. "Новейшая история" (цвет., лам., 10 шт.)</p> | <p>Пособие предназначено для использования в качестве раздаточного материала на уроках истории.</p> <p>Габаритные размеры в упаковке (дл.*шир.*выс.), см: 30*20*0,5. Вес, кг, не более 0,1.</p> <p>Пособие состоит из 10 полноцветных таблиц,</p> |

| | | | | |
|---|------|---|--|--|
| | | | | <p>ламинированных глянцевой пленкой.</p> <p>Таблицы: 1. Виды вооружения Первой мировой войны. 2. Лига Наций (1919–1946 гг.). 3. Авторитарные режимы в Европе. 4. "Новый курс" Франклина Рузвельта. 5. Тоталитарные режимы в Европе. 6. Вторая мировая война (1939–1945 гг.). 7. Холодная война. "Гонка вооружений". 8. Холодная война. Карибский кризис. 9. Холодная война. "Разрядка". 10. Достижения и проблемы мировой цивилизации на рубеже XX–XXI вв.</p> |
| Карты (матовое, 2-стороннее ламинирование) | | | | |
| 1 | 5514 |  | Учебная карта "Важнейшие географические открытия" (матовое, 2-стороннее лам.) | Карта выполнена на 2-х листах (общий размер 1820*1120 мм), имеет 2-стороннее матовое ламинирование. |
| 2 | 5520 |  | Учебная карта "Византийская империя и славяне в VI - XI в.в." (матовое, 2-стороннее лам.) | Карта выполнена на 2-х листах (общий размер 1040*1420 мм), имеет 2-стороннее матовое ламинирование. |
| 3 | 5522 |  | Учебная карта "Война за независимость и образование США (1775-1783)" (матовое, 2-стороннее лам.) | Карта выполнена на 2-х листах (общий размер 1240*940 мм), имеет 2-стороннее матовое ламинирование. |
| 4 | 5524 |  | Учебная карта "Гражданская война в США в 1861 - 1865 гг." (матовое, 2-стороннее лам.) | Карта выполнена на 2-х листах (общий размер 1180*980 мм), имеет 2-стороннее матовое ламинирование. |
| 5 | 5528 |  | Учебная карта "Древняя Италия" (до середины III в до н.э.) (матовое, 2-стороннее лам.) | Карта выполнена на 1 листе (общий размер 1120*910 мм), имеет 2-стороннее матовое ламинирование. |

| | | | | |
|----|------|---|--|---|
| 6 | 5536 |  | Учебная карта "Европа после 1-ой мировой войны" (матовое, 2-стороннее лам.) | Карта выполнена на 2-х листах (общий размер 1400*1060 мм), имеет 2-стороннее матовое ламинирование. Масштаб 1:35000000. |
| 7 | 5534 |  | Учебная карта "Европа с 1815 - 1849 г.г." (матовое, 2-стороннее лам.) | Карта выполнена на 2-х листах (общий размер 1180*1070 мм), имеет 2-стороннее матовое ламинирование. |
| 8 | 6007 |  | Учебная карта "Образование независимых государств в Латинской Америке" (матовое, 2-стороннее лам.) | Карта выполнена на 1 листе (общий размер 1030*1420 мм), имеет 2-стороннее матовое ламинирование. Масштаб 1:10000000. |
| 9 | 5602 |  | Учебная карта "Россия 1907-1914 гг." (матовое, 2-стороннее лам.) | Карта выполнена на 2-х листах (общий размер 1420*1100 мм), имеет 2-стороннее матовое ламинирование. |
| 10 | 5606 |  | Учебная карта "Рост территории государства в древности" (матовое, 2-стороннее лам.) | Карта выполнена на 1 листе (общий размер 930*1200 мм), имеет 2-стороннее матовое ламинирование. |
| 11 | 6020 |  | Учебная карта "США в конце XIX - начало XXвв" (матовое, 2-стороннее лам.) | Карта выполнена на 1 листе (общий размер 1360*1000 мм), имеет 2-стороннее матовое ламинирование. Масштаб 1:45000000. |
| 12 | 8347 | | Учебная карта "Франкское государство в V - середине IX в.в." (матовое, 2-стороннее лам.) | Карта выполнена на 1 листе (общий размер 900*1300 мм), имеет 2-стороннее матовое ламинирование. Масштаб 1:2250000. |

| | | | | |
|---|------|--|--|---|
| 13 | 8358 | | Учебная карта "Франция в период буржуазной революции 1789-1794 гг." (матовое, 2-стороннее лам.) | Карта выполнена на 1 листе (общий размер 1740*1110 мм), имеет 2-стороннее матовое ламинирование. Масштаб 1:4000000. |
| Карты (матовое, 1-стороннее ламинирование) | | | | |
| 1 | 5513 | | Учебная карта "Важнейшие географические открытия" (матовое, 1-стороннее лам.) | Карта выполнена на 2-х листах (общий размер 1820*1120 мм), имеет 1-стороннее матовое ламинирование. |
| 2 | 5519 | | Учебная карта "Византийская империя и славяне в VI - XI в.в." (матовое, 1-стороннее лам.) | Карта выполнена на 2-х листах (общий размер 1040*1420 мм), имеет 1-стороннее матовое ламинирование. |
| 3 | 5521 | | Учебная карта "Война за независимость и образование США (1775-1783)" (матовое, 1-стороннее лам.) | Карта выполнена на 2-х листах (общий размер 1240*940 мм), имеет 1-стороннее матовое ламинирование. |
| 4 | 5523 | | Учебная карта "Гражданская война в США в 1861 - 1865 гг." (матовое, 1-стороннее лам.) | Карта выполнена на 2-х листах (общий размер 1180*980 мм), имеет 1-стороннее матовое ламинирование. |
| 5 | 5527 | | Учебная карта "Древняя Италия" (до середины III в до н.э.) (матовое, 1-стороннее лам.) | Карта выполнена на 1 листе (общий размер 1120*910 мм) имеет 1-стороннее матовое ламинирование. |
| 6 | 5535 | | Учебная карта "Европа после 1-ой мировой войны" (матовое, 1-стороннее лам.) | Карта выполнена на 2-х листах (общий размер 1400*1060 мм), имеет 1-стороннее матовое ламинирование. Масштаб 1:35000000. |

| | | | | |
|----|------|--|--|--|
| 7 | 5533 | | Учебная карта "Европа с 1815 - 1849 г.г." (матовое, 1-стороннее лам.) | Карта выполнена на 2-х листах (общий размер 1180*1070 мм), имеет 1-стороннее матовое ламинирование. |
| 8 | 6242 | | Учебная карта "Образование независимых государств в Латинской Америке" (матовое, 1-стороннее лам.) | Карта выполнена на 1 листе (общий размер 1030*1420 мм), имеет 1-стороннее матовое ламинирование. Масштаб 1:10000000. |
| 9 | 5601 | | Учебная карта "Россия 1907-1914 гг." (матовое, 1-стороннее лам.) | Карта выполнена на 2-х листах (общий размер 1420*1100 мм) имеет 1-стороннее матовое ламинирование. |
| 10 | 5605 | | Учебная карта "Рост территории государства в древности" (матовое, 1-стороннее лам.) | Карта выполнена на 1 листе (общий размер 930*1200 мм), имеет 1-стороннее матовое ламинирование. |
| 11 | 6019 | | Учебная карта "США в конце XIX - начало XXвв" (матовое, 1-стороннее лам.) | Карта выполнена на 1 листе (общий размер 1360*1000 мм), имеет 1-стороннее матовое ламинирование. Масштаб 1:45000000. |
| 12 | 8346 | | Учебная карта "Франкское государство в V - середине IX в.в." (матовое, 1-стороннее лам.) | Карта выполнена на 1 листе (общий размер 900*1300 мм), имеет 1-стороннее матовое ламинирование. Масштаб 1:2250000. |
| 13 | 8357 | | Учебная карта "Франция в период буржуазной революции 1789-1794 гг." (матовое, 1-стороннее лам.) | Карта выполнена на 1 листе (общий размер 1740*1110 мм), имеет 1-стороннее матовое ламинирование. Масштаб 1:4000000. |

Карты КПСО "Спектр"

История Древнего мира. 5 класс

| | | | | |
|---|------|--|--|-------------------|
| 1 | 9149 | | Учебн. карта "Великое переселение народов. Гибель Западной Римской империи" (70*100) | Формат 70*100 см. |
| 2 | 9137 | | Учебн. карта "Восточное Средиземноморье и Междуречье в XIV-VI вв. до н.э." (70*100) | Формат 70*100 см. |
| 3 | 9142 | | Учебн. карта "Греко-персидские войны (500 г. до н.э. - 479 г. до н.э.)" (70*100) | Формат 70*100 см. |
| 4 | 9136 | | Учебн. карта "Древний Египет и Междуречье в IV-II тыс. до н.э." (70*100) | Формат 70*100 см. |
| 5 | 9143 | | Учебн. карта "Древняя Греция в V – IV вв. до н.э." (70*100) | Формат 70*100 см. |
| 6 | 9139 | | Учебн. карта "Индия и Китай в древности" (70*100) | Формат 70*100 см. |
| 7 | 9140 | | Учебн. карта "Крито-Микенская Греция в XIII- X вв. до н.э. " (70*100) | Формат 70*100 см. |

| | | | | |
|----|------|--|---|-------------------|
| 8 | 9138 | | Учебн. карта "Персидская держава VI-V вв. до н.э." (70*100) | Формат 70*100 см. |
| 9 | 9146 | | Учебн. карта "Пунические войны. III –II вв. до н.э." (70*100) | Формат 70*100 см. |
| 10 | 9147 | | Учебн. карта "Римская республика в I в. до н.э." (70*100) | Формат 70*100 см. |
| 11 | 9148 | | Учебн. карта "Рост Римского государства в III в. до н.э. – II в. н.э." (70*100) | Формат 70*100 см. |
| 12 | 9145 | | Учебн. карта "Рост территории Римского государства в VI-III вв. до н.э." (70*100) | Формат 70*100 см. |
| 13 | 9144 | | Учебн. карта "Создание и распад державы Александра Македонского" (70*100) | Формат 70*100 см. |
| 14 | 9141 | | Учебн. карта "Финикийская и греческая колонизация в VIII-V вв. до н.э." (70*100) | Формат 70*100 см. |

| | | | | |
|---|------|--|---|--------------------|
| 15 | 9135 | | Учебн. карта "Эволюция и расселение древнего человека" (70*100) | Формат 70*100 см. |
| История России с древнейших времен до конца XVI в. 6 класс | | | | |
| 1 | 9089 | | Учебн. карта "Борьба Руси против иноземных вторжений в XIII веке. Русские земли и Золотая Орда" | Формат 100*140 см. |
| 2 | 9094 | | Учебн. карта "Внешняя политика России в середине и второй половине XVI века" (100*140) | Формат 100*140 см. |
| 3 | 9086 | | Учебн. карта "Восточные славяне в VIII - IX веках. Древнерусское государство в конце IX - нач. X в" | Формат 70*100 см. |
| 4 | 9087 | | Учебн. карта "Древнерусское государство во второй половине X - начале XII века" (100*140) | Формат 100*140 см. |
| 5 | 9085 | | Учебн. карта "Древние люди на территории нашей страны" (100*140) | Формат 100*140 см. |
| 6 | 9093 | | Учебн. карта "Россия в середине и второй половине XVI века" (70*100) | Формат 70*100 см. |

| | | | | |
|----|------|--|--|--------------------|
| 7 | 9088 | | Учебн. карта "Русские земли в период раздробленности. Вторая треть XII - первая треть XIII в" (70*100) | Формат 70*100 см. |
| 8 | 9091 | | Учебн. карта "Северо-Восточная Русь в конце XIII - первой половине XV века" (100*140) | Формат 100*140 см. |
| 9 | 9090 | | Учебн. карта "Северо-Западная и Юго-Западная Русь в XIII - середине XV века" (100*140) | Формат 100*140 см. |
| 10 | 9092 | | Учебн. карта "Создание единого Российского государства в середине XV - первой трети XVI в" (70*100) | Формат 70*100 см. |

История Средних веков. 6 класс

| | | | | |
|---|------|--|---|-------------------|
| 1 | 9161 | | Учебн. карта "Балканы и Малая Азия в XIII-XV вв. Завоевания турок – османов" (70*100) | Формат 70*100 см. |
| 2 | 9151 | | Учебн. карта "Варварские королевства и Восточная Римская империя в VI-VII вв." (70*100) | Формат 70*100 см. |
| 3 | 9155 | | Учебн. карта "Византийская империя в IX- начале XI вв." (70*100) | Формат 70*100 см. |

| | | | | |
|----|------|--|--|-------------------|
| 4 | 9153 | | Учебн. карта "Европа в конце IX-начале XI вв. Завоевания норманнов и венгров" (70*100) | Формат 70*100 см. |
| 5 | 9154 | | Учебн. карта "Завоевания арабов. Арабский халифат и его распад (VIII-IX вв.)" (70*100) | Формат 70*100 см. |
| 6 | 9162 | | Учебн. карта "Индия и Китай в VII-XII вв." (70*100) | Формат 70*100 см. |
| 7 | 9156 | | Учебн. карта "Крестовые походы XI – XIII вв." (70*100) | Формат 70*100 см. |
| 8 | 9163 | | Учебн. карта "Монгольские завоевания в XIII в." (70*100) | Формат 70*100 см. |
| 9 | 9158 | | Учебн. карта "Объединение Франции в XII-XV вв." (70*100) | Формат 70*100 см. |
| 10 | 9160 | | Учебн. карта "Священная Римская империя в XII-XIV вв. Италия в XIV- XV вв." (70*100) | Формат 70*100 см. |

| | | | | |
|--|------|--|---|--------------------|
| 11 | 9159 | | Учебн. карта "Столетняя война 1337-1453 гг." (70*100) | Формат 70*100 см. |
| 12 | 9152 | | Учебн. карта "Франкское государство в V-IX вв. Империя Карла Великого и ее распад" (70*100) | Формат 70*100 см. |
| 13 | 9157 | | Учебн. карта "Экономическое развитие Европы и Ближнего Востока в XI – XV вв." (70*100) | Формат 70*100 см. |
| Новая история, конец XV - конец XVIII века. 7 класс | | | | |
| 1 | 9166 | | Учебн. карта "Англия в XVI - XVII вв." (100*140) | Формат 100*140 см. |
| 2 | 9150 | | Учебн. карта "Великие географические открытия (конец XV - середина XVII вв.)" (100*140) | Формат 100*140 см. |
| 3 | 9173 | | Учебн. карта "Война за независимость североамериканских колоний и образование США" (70*100) | Формат 70*100 см. |
| 4 | 9168 | | Учебн. карта "Европа в 1648-1721 гг." (100*140) | Формат 100*140 см. |

| | | | | |
|----|------|--|--|--------------------|
| 5 | 9167 | | Учебн. карта "Европа в период Тридцатилетней войны (1618-1648 гг.)" (70*100) | Формат 70*100 см. |
| 6 | 9169 | | Учебн. карта "Европа в середине и второй половине XVIII века" (70*100) | Формат 70*100 см. |
| 7 | 9172 | | Учебн. карта "Индия, Китай, Япония в XVI -XVIII вв." (100*140) | Формат 100*140 см. |
| 8 | 9165 | | Учебн. карта "Национально-освободительное движение в Нидерландах в серед.XVI - первой четвертиXVIIв" | Формат 70*100 см. |
| 9 | 9171 | | Учебн. карта "Начало промышленного переворота в Англии в конце XVIII - начале XIX вв." (70*100) | Формат 70*100 см. |
| 10 | 9170 | | Учебн. карта "Османская империя и страны Ближнего и Среднего Востока в XVI -XVII вв." (100*140) | Формат 100*140 см. |
| 11 | 9164 | | Учебн. карта "Реформация и Контрреформация в Европе." (100*140) | Формат 100*140 см. |

История России. XVII– XVIII вв. 7 класс

| | | | | |
|---|------|--|--|--------------------|
| 1 | 9103 | | Учебн. карта "Борьба России за выход к Черному морю во второй половине XVIII века" (70*100) | Формат 70*100 см. |
| 2 | 9100 | | Учебн. карта "Внешняя и внутренняя политика России в конце XVII - первой четверти XVIII вв."(70*100) | Формат 70*100 см. |
| 3 | 9099 | | Учебн. карта "Внешняя политика России в XVII веке" (70*100) | Формат 70*100 см. |
| 4 | 9102 | | Учебн. карта "Внешняя политика России в середине XVIII века" (70*100) | Формат 70*100 см. |
| 5 | 9104 | | Учебн. карта "Европейская политика России во второй половине XVIII века" (70*100) | Формат 70*100 см. |
| 6 | 9097 | | Учебн. карта "Народные движения середины и второй половины XVII века" (70*100) | Формат 70*100 см. |
| 7 | 9106 | | Учебн. карта "Российская империя к концу XVIII века" (100*140) | Формат 100*140 см. |

| | | | | |
|---------------------------------------|------|--|---|--------------------|
| 8 | 9095 | | Учебн. карта "Россия в начале XVII века. Смутное время" (70*100) | Формат 70*100 см. |
| 9 | 9096 | | Учебн. карта "Рост территории Российского государства в XVII веке" (100*140) | Формат 100*140 см. |
| 10 | 9105 | | Учебн. карта "Социально-экономическое развитие России во второй половине XVIII века" (70*100) | Формат 70*100 см. |
| 11 | 9101 | | Учебн. карта "Экономика России в первой половине XVIII века" (70*100) | Формат 70*100 см. |
| 12 | 9098 | | Учебн. карта "Экономическое развитие России в XVII веке" (70*100) | Формат 70*100 см. |
| История России. XIX в. 8 класс | | | | |
| 1 | 9108 | | Учебн. карта "Европейская политика России в начале XIX века" (70*100) | Формат 70*100 см. |
| 2 | 9113 | | Учебн. карта "Крымская война 1853-1856 гг." (70*100) | Формат 70*100 см. |

| | | | | |
|---|------|--|--|--------------------|
| 3 | 9116 | | Учебн. карта "Общественное движение в России в XIX веке" (70*100) | Формат 70*100 см. |
| 4 | 9109 | | Учебн. карта "Отечественная война 1812 г. и заграничный поход русской армии в 1813 - 1814 г"(70*100) | Формат 70*100 см. |
| 5 | 9114 | | Учебн. карта "Отмена крепостного права в России" (70*100) | Формат 70*100 см. |
| 6 | 9111 | | Учебн. карта "Политика России на Кавказе в 1817 - 1864 гг." (70*100) | Формат 70*100 см. |
| 7 | 9110 | | Учебн. карта "Политика России на Кавказе в начале XIX века" (70*100) | Формат 70*100 см. |
| 8 | 9118 | | Учебн. карта "Российская империя в конце XIX века" (100*140) | Формат 100*140 см. |
| 9 | 9107 | | Учебн. карта "Российская империя в первой половине и середине XIX века" (100*140) | Формат 100*140 см. |

| | | | | |
|---|------|--|--|--------------------|
| 10 | 9117 | | Учебн. карта "Русско-турецкая война 1877-1878 гг. " (70*100) | Формат 70*100 см. |
| 11 | 9112 | | Учебн. карта "Экономическое развитие России в первой половине XIX в (Европейская часть)" (70*100) | Формат 70*100 см. |
| 12 | 9115 | | Учебн. карта "Экономическое развитие России во второй половине XIX века (Европейская часть)"(70*100) | Формат 70*100 см. |
| Новая история, XIX - начало XX века. 8 класс | | | | |
| 1 | 9174 | | Учебн. карта "Великая Французская революция и Наполеоновские войны. 1789 - 1815 гг." (100*140) | Формат 100*140 см. |
| 2 | 9178 | | Учебн. карта "Гражданская война в США (1861 - 1865 гг.)" (70*100) | Формат 70*100 см. |
| 3 | 9183 | | Учебн. карта "Европа в конце XIX века" (100*140) | Формат 100*140 см. |
| 4 | 9175 | | Учебн. карта "Европа после Венского конгресса (1815-1847 гг.)" (70*100) | Формат 70*100 см. |

| | | | | |
|----|------|--|--|--------------------|
| 5 | 9179 | | Учебн. карта "Мир в начале 70-х годов XIX в." (100*140) | Формат 100*140 см. |
| 6 | 9177 | | Учебн. карта "Образование независимых государств в Латинской Америке в начале XIX в." (70*100) | Формат 70*100 см. |
| 7 | 9181 | | Учебн. карта "Объединение Германии.Объединение Италии" (100*140) | Формат 100*140 см. |
| 8 | 9176 | | Учебн. карта "Революции 1848-1849 годов в Европе" (70*100) | Формат 70*100 см. |
| 9 | 9182 | | Учебн. карта "Социально-экономическое развитие Европы в XIX в." (100*140) | Формат 100*140 см. |
| 10 | 9184 | | Учебн. карта "США в последней трети XIX - в начале XX в." (100*140) | Формат 100*140 см. |
| 11 | 9180 | | Учебн. карта "Южная и Восточная Азия в середине и второй половине XIX вв." (100*140) | Формат 100*140 см. |



История России в XX – начале XXI вв. 9 класс


| | | | | |
|---|------|--|--|--------------------|
| 1 | 9129 | | Учебн. карта "Великая Отечественная война (22 июня 1941- декабрь 1943 гг.)" (100*140) | Формат 100*140 см. |
| 2 | 9128 | | Учебн. карта "Внешняя политика СССР в 1939-1941 гг." (70*100) | Формат 70*100 см. |
| 3 | 9125 | | Учебн. карта "Гражданская война в России (1918 - 1922 гг.)" (100*140) | Формат 100*140 см. |
| 4 | 9130 | | Учебн. карта "Завершение Великой Отечественной войны (01.1944 - 05.1945 гг.).Разгром Японии"(70*100) | Формат 70*100 см. |
| 5 | 9122 | | Учебн. карта "Общественно-политическое движение в начале XX в. Первая российская революция" (70*100) | Формат 70*100 см. |
| 6 | 9131 | | Учебн. карта "Послевоенное восстановление и развитие народного хозяйства СССР в 1946-1950г"(100*140) | Формат 100*140 см. |
| 7 | 9119 | | Учебн. карта "Российская империя в конце XIX начале XX вв." (100*140) | Формат 100*140 см. |



| | | | | |
|----|------|--|---|--------------------|
| 8 | 9124 | | Учебн. карта "Российская революция 1917 г. Начало Гражданской войны (02.1917 - 10,1918 гг) (70*100) | Формат 70*100 см. |
| 9 | 9134 | | Учебн. карта "Российская Федерация в конце XX - начале XXI века " (100*140) | Формат 100*140 см. |
| 10 | 9123 | | Учебн. карта "Россия в Первой мировой войне (авг.1914 - фев.1917 гг.)" (70*100) | Формат 70*100 см. |
| 11 | 9121 | | Учебн. карта "Русско-Японская война 1904 – 1905 гг." (70*100) | Формат 70*100 см. |
| 12 | 9132 | | Учебн. карта "Советский Союз в 1950-х - середине 80 гг." (100*140) | Формат 100*140 см. |
| 13 | 9133 | | Учебн. карта "Советский Союз в 1985-1991 гг. Распад СССР" (100*140) | Формат 100*140 см. |
| 14 | 9126 | | Учебн. карта "Социально-экономическое развитие СССР в 1920-х -1930-х гг." (100*140) | Формат 100*140 см. |


| | | | | |
|--|------|--|--|--------------------|
| 15 | 9127 | | Учебн. карта "Союз Советских Социалистических Республик в 1922-1939 гг." (100*140) | Формат 100*140 см. |
| 16 | 9120 | | Учебн. карта "Экономическое развитие России в начале XX в." (100*140) | Формат 100*140 см. |
| Новейшая история. XX - начало XXI века. 9 класс | | | | |
| 1 | 9194 | | Учебн. карта "Ближний Восток и страны Южной Азии во второй половине XX - начале XXI века" (100*140) | Формат 100*140 см. |
| 2 | 9196 | | Учебн. карта "Восточная и Юго-Восточная Азия во второй половине XX - начале XXI века" (70*100) | Формат 70*100 см. |
| 3 | 9190 | | Учебн. карта "Вторая мировая война в Европе (1939 - 1945 гг.) Военные действия в Европе" (100*140) | Формат 100*140 см. |
| 4 | 9191 | | Учебн. карта "Вторая мировая война. Военные действия в Северной Африке и на Дальнем Востоке"(70*100) | Формат 70*100 см. |
| 5 | 9188 | | Учебн. карта "Европа в 1920-е - 1930-е годы. Гражданская война в Испании" (70*100) | Формат 70*100 см. |

| | | | | |
|----|------|--|---|--------------------|
| 6 | 9192 | | Учебн. карта "Западная Европа после Второй мировой войны. Европа во второй пол. XX - нач. XX в" (100*140) | Формат 100*140 см. |
| 7 | 9189 | | Учебн. карта "Индия и Китай в 20-е - 30-е годы XX века" (100*140) | Формат 100*140 см. |
| 8 | 9185 | | Учебн. карта "Мир в начале XX в." (100*140) | Формат 100*140 см. |
| 9 | 9195 | | Учебн. карта "Мир во второй половине XX века- начале XXI века" (100*140) | Формат 100*140 см. |
| 10 | 9187 | | Учебн. карта "Образование независимых государств. Территориальные изменения в Европе" (70*100) | Формат 70*100 см. |
| 11 | 9186 | | Учебн. карта "Первая мировая война 1914-1918 гг. Военные действия в Европе и на Кавказе" (100*140) | Формат 100*140 см. |
| 12 | 9193 | | Учебн. карта "Страны Африки во второй половине XX - начале XXI века" (70*100) | Формат 70*100 см. |


| | | | | |
|----------------------------|-------|---|---|---|
| 13 | 9197 | | Учебн. карта "США и страны Центральной и Южной Америки во втор пол. XX - нач. XXI в." (100*140) | Формат 100*140 см. |
| Интерактивные карты | | | | |
| 1 | 13389 |  | Интерактивные карты по истории. "Всеобщая история. 5 класс" | <p>Интерактивное учебное пособие разработано с учётом ФГОС ООО и примерной программы по истории основного общего образования. Материал интерактивного учебного пособия содержит учебные карты по всем темам курса всеобщей истории 5 класса.</p> <p>1. Эволюция и расселение древнего человека. 2. Древний Египет и Междуречье в IV-II тысячелетиях до н.э. 3. Восточное Средиземноморье и Междуречье в XIV-VI вв. до н.э. 4. Персидская держава в VI-V вв. до н.э. 5. Индия и Китай в древности. 6. Крито-микенская Греция в XII-X вв. до н.э. 7. Финикийская и греческая колонизация в VIII-V вв. до н.э. 8. Греко-персидские войны (500 г. до н.э. - 449 г. до н.э.) 9. Древняя Греция в V-IV вв. до н.э. 10. Создание и распад державы Александра Македонского. 11. Рост территории римского государства в VI-III вв. до н.э. 12. Пунические войны. III-II вв. до н.э. 13. Римская республика в I в. до н.э. 14. Рост римского государства в III в. до н.э. - II в. до н.э. 15. Великое переселение народов. Гибель Западной Римской империи.</p> |
| 2 | 13390 |  | Интерактивные карты по истории. "Всеобщая история. 6 класс" | <p>Интерактивное учебное пособие разработано с учётом ФГОС ООО и примерной программы по истории основного общего образования. Материал интерактивного учебного пособия содержит учебные карты по всем темам курса всеобщей истории 6 класса.</p> <p>1. Варварские королевства и Восточная Римская империя в VI-VII вв. 2. Франкское государство в V-IX вв. Империя Карла Великого и ее распад. 3. Завоевания арабов. Арабский халифат и его</p> |






| | | | |
|---|-------|---|---|
| | | | <p>распад (VII - VIII вв.) 4. Европа в конце IX - начале XI в. Завоевания норманнов и венгров. 5. Крестовые походы XI - XIII вв. Карта врезка "Крестовые походы XIII в." 6. Экономическое развитие Европы и Ближнего Востока в XI- XV вв. 7. Объединение Франции в XII - XV вв. 8. Столетняя война 1337 - 1453 гг. 9. Священная Римская империя в XII - XIV вв. Италия в XIV - XV вв. 10. Балканы и Малая Азия в XIII - XV вв. Завоевания турок-османов. 11. Индия и Китай в VII - XII вв. 12. Монгольские завоевания в XIII в.</p> |
| 3 | 13391 |  | <p>Интерактивные карты по истории. "Всеобщая история. 7 класс"</p> <p>Интерактивное учебное пособие разработано с учётом ФГОС ООО и примерной программы по истории основного общего образования. Материал интерактивного учебного пособия содержит учебные карты по всем темам курса всеобщей истории 7 класса.</p> <ol style="list-style-type: none"> 1. Великие географические открытия (конец XV - середина XVII в.) 2. Реформация и Контрреформация в Европе. Реформация. 2А. Европа во второй половине XVI в. Контрреформация. 3. Национально-освободительное движение в Нидерландах в середине XVI - первой четверти XVII в. 4. Англия в XVI - XVII вв. 4А. Революция и гражданские войны в Англии XVII в. 5. Европа в период тридцатилетней войны (1618 - 1648 гг.) 6. Европа в 1648 - 1721 гг. 7. Европа в середине и второй половине XVIII в. 8. Османская империя и страны Ближнего и Среднего Востока в XVI - XVII вв. 9. Начало промышленного переворота в Англии в конце XVIII - начале XIX в. 10. Война за независимость североамериканских колоний и образование США. 11. Индия, Китай, Япония в XVI - XVIII вв. |

| | | | | |
|---|-------|---|--|--|
| 4 | 13392 |  | <p>Интерактивные карты по истории. "Всеобщая история. 8 класс"</p> | <p>Интерактивное учебное пособие разработано с учётом ФГОС ООО и примерной программы по истории основного общего образования. Материал интерактивного учебного пособия содержит учебные карты по всем темам курса всеобщей истории 8 класса.</p> <ol style="list-style-type: none"> 1. Великая Французская революция и наполеоновские войны. 1789-1815 гг. 2. Европа после Венского конгресса (1815-1847). 3. Революции 1848-1849 гг. в Европе. 4. Образование независимых государств в Латинской Америке в начале XIX в. 5. Гражданская война в США(1861-1865). 6. Мир в начале 70-х гг. XIX в. 7. Южная и Восточная Азия в середине и второй половине XIX в. 8. Китай в конце XIX в. 8А. Объединение Германии. 8А. Объединение Италии. 9. Социально-экономическое развитие Европы в XIX в. 10. Европа в конце XIX в. 11. Народы Европы к концу XIX в. 11. США в последней трети XIX в. |
| 5 | 13393 |  | <p>Интерактивные карты по истории. "Всеобщая история. 9 класс"</p> | <p>Интерактивное учебное пособие разработано с учётом ФГОС ООО и примерной программы по истории основного общего образования. Материал интерактивного учебного пособия содержит учебные карты по всем темам курса всеобщей истории 9 класса.</p> <ol style="list-style-type: none"> 1. Мир в начале XX века. 2. Первая мировая война 1914 - 1918 гг. Военные действия в Европе и на Кавказе. 3. Образование независимых государств. Территориальные изменения в Европе после Первой мировой войны в 1918 - 1923 гг. 4. Европа в 1920 - 1930 гг. Гражданская война в Испании. 5. Индия и Китай в 1920-1930 гг. 5А. Индия в 1919 - 1939 гг. 5А. Революция и гражданская война в Китае (1924 - 1927 гг.) 6. Вторая мировая война 1939 - 1945 гг. Военные действия в Европе. 1.IX.1939 г. - 22.VI.1941 г. 6А. Военные действия 19.XI.1942 г. - 9.V.1945 г. 7. Вторая мировая |

| | | | | |
|---|-------|---|---|--|
| | | | | <p>война. Военные действия в Северной Африке и на Дальнем Востоке. 8. Западная Европа после Второй мировой войны. 8А. Европа во второй половине XX - начале XXI в. 9. Страны Африки во второй половине XX - начале XXI в. 10. Ближний Восток и страны Южной Азии во второй половине XX - начале XXI в. Ближневосточный конфликт. Страны Ближнего Востока во второй половине XX - начале XXI в. 11. Мир во второй половине XX - начале XXI в. 12. Восточная и Юго-Восточная Азия во второй половине XX - начале XXI в. 13. США и страны Центральной и Южной Америки во второй половине XX - начале XXI в. США во второй половине XX - начале XXI в. 13А. Центральная и Южная Америка во второй половине XX - начале XXI в.</p> |
| 6 | 13394 |  | <p>Интерактивные карты по истории. "История России с древнейших времен до конца XVI в. 6 класс"</p> | <p>Интерактивное учебное пособие разработано с учётом ФГОС ООО и примерной программы по истории основного общего образования. Материал интерактивного учебного пособия содержит учебные карты по всем темам курса истории России 6 класса.</p> <p>1. Древние люди на территории нашей страны. 2. Восточные славяне в VIII - IX веках. Древнерусское государство в конце IX - начале X века. 3. Древнерусское государство во второй половине X - начале XI века. 3А. Древнерусское государство в XI - начале XII века. 4. Русские земли в период раздробленности. Вторая треть XII - первая треть XIII века. 5. Борьба Руси против иноземных вторжений в XIII веке. Русские земли и Золотая Орда. 6. Северо-Западная и Юго-Западная Русь в XIII - середине XV века. Борьба с внешней агрессией. 6А. Русские земли и Великое княжество Литовское в XIII - середине XV века. 7. Северо-Восточная Русь в конце XIII - первой половине XIV века. 7А. Начало объединения русских земель вокруг Москвы в середине XIV - первой половине</p> |



| | | | | |
|---|-------|---|---|---|
| | | | | XV века. 8. Создание единого Российского государства в середине XV - первой трети XVI века. 9. Внешняя политика России в середине и второй половине XVI века. 10. Россия в середине и второй половине XVI века. |
| 7 | 13396 |  | Интерактивные карты по истории. "История России. XIX в. 8 класс" | <p>Интерактивное учебное пособие разработано с учётом ФГОС ООО и примерной программы по истории основного общего образования. Материал интерактивного учебного пособия содержит учебные карты по всем темам курса истории России 8 класса.</p> <ol style="list-style-type: none"> 1. Российская империя в первой половине и середине XIX века. 2. Европейская политика России в начале XIX века. 3. Отечественная война 1812 года и Заграничный поход русской армии в 1813 - 1814 гг. 4. Вторжение армии Наполеона в Россию. 3А. Победа русской армии над Наполеоном. 5. Политика России на Кавказе в начале XIX века. 6. Политика России на Кавказе в 1817 - 1864 гг. 7. Экономическое развитие России в первой половине XIX века (Европейская часть). 8. Крымская война 1853 - 1856 гг. 9. Отмена крепостного права в России. 10. Экономическое развитие России во второй половине XIX века (Европейская часть). 11. Общественное движение в России в XIX веке. 12. Русско-турецкая война 1877 - 1878 гг. 13. Российская империя в конце XIX века. |
| 8 | 13395 |  | Интерактивные карты по истории. "История России. XVII – XVIII вв. 7 класс" | <p>Интерактивное учебное пособие разработано с учётом ФГОС ООО и примерной программы по истории основного общего образования. Материал интерактивного учебного пособия содержит учебные карты по всем темам курса истории России 7 класса.</p> <ol style="list-style-type: none"> 1. Россия в начале XVII века. Смутное время. 1А. Смутное время. Окончание. 2. Рост территории Российского государства в XVII веке. 3. Народные движения середины и второй половины XVII века. 4. |



| | | | | |
|---|-------|---|--|--|
| | | | | <p>Экономическое развитие России в XVII веке. 5. Внешняя политика России в XVII веке. 6. Внешняя и внутренняя политика России в конце XVII - первой четверти XVIII века. 7. Экономика России в первой половине XVIII века. 8. Внешняя политика России в середине XVIII века. Русско-турецкая война 1735 -1739 гг. 8А. Участие России в Семилетней войне (1756 - 1763 гг.) 9. Борьба России за выход к Черному морю во второй половине XVIII века. Русско-турецкая война 1768 - 1774 гг. 9А. Русско-турецкая война 1787 - 1791 гг. 10. Европейская политика России во второй половине XVIII века. Участие России в разделах Речи Посполитой. 10А. Итальянский и Швейцарский походы А.В. Суворова. 11. Социально-экономическое развитие России во второй половине XVIII века. 12. Российская империя к концу XVIII века.</p> |
| 9 | 13397 |  | <p>Интерактивные карты по истории. "История России. XX – начало XXI вв. 9 класс"</p> | <p>Интерактивное учебное пособие разработано с учётом ФГОС ООО и примерной программы по истории основного общего образования. Материал интерактивного учебного пособия содержит учебные карты по всем темам курса истории России 9 класса.</p> <ol style="list-style-type: none"> 1. Российская империя в конце XIX - начале XX века. 2. Экономическое развитие России в начале XX века. 3. Русско-японская война 1904 - 1905 гг. 4. Общественно-политическое движение в начале XX века. 5. Первая российская революция. 6. Россия в Первой мировой войне (август 1914 г. - февраль 1917 г.) 7. Российская революция 1917 года. Начало Гражданской войны (февраль 1917 г. - октябрь 1918 г.) 8. Гражданская война в России (1918 - 1922 гг.) 9. Союз Советских Социалистических Республик в 1922 - 1939 гг. 10. Социально-экономическое развитие СССР в 1920-х - 1930-х гг. 11. Внешняя политика СССР в 1939 - 1941 гг. 12. Великая Отечественная война (22 июня 1941 г. - декабрь 1943 г.). |


| | | | | |
|--------------------------------------|-------|---|--|---|
| | | | | Период с 22.VI.1941 г. до 18.XI.1942 г. 11А. Великая Отечественная война (22 июня 1941 г. - декабрь 1943 г.). Период с 19.XI.1942 г. до 31.XII.1943 г. 12. Завершение Великой Отечественной войны (январь 1944 - май 1945 гг.). Разгром Японии. 13. Послевоенное восстановление и развитие народного хозяйства СССР в 1946 - 1950 гг. 14. Советский Союз в 1950-х - середине 1980-х гг. 15. Советский Союз в 1985 - 1991 гг. Распад СССР. 16. Российская Федерация в конце XX - начале XXI в. |
| Интерактивные учебные пособия | | | | |
| 1 | 15132 |  | Интерактивное учебное пособие "Великая Отечественная Война. 1941-1945" | Содержание: видеофрагменты, аудио- и фотоматериалы, снабженные методическими рекомендациями. |
| 2 | 15135 |  | Интерактивное учебное пособие "Государственные символы России" | Пособие содержит видео фрагменты, документы, изображения по разделам: герб, флаг, гимн, геральдика. |
| 3 | 15538 |  | Интерактивное учебное пособие "Дни русской боевой славы. Борьба Руси с иноземными захватчиками" | "Дни русской боевой славы. Борьба народов Древней Руси с иноземными захватчиками" 6-11 кл. Видео фрагменты и фото материалы, снабженные методическими рекомендациями. |
| 4 | 15539 |  | Интерактивное учебное пособие "Дни русской боевой славы. Борьба с иностранными интервентами XVII в." | "Дни русской боевой славы. Борьба с иностранными интервентами. XVII век" 6-11 кл. Видео фрагменты и фото материалы, снабженные методическими рекомендациями. |
| 5 | 15543 |  | Интерактивное учебное пособие "Дни русской боевой славы. Важнейшие битвы Северной войны" | "Дни русской боевой славы. На суше и на море. Важнейшие битвы Северной войны" 6-11 кл. Видео фрагменты и фото материалы, снабженные методическими рекомендациями. |

| | | | | |
|----|-------|--|---|---|
| 6 | 15542 | | Интерактивное учебное пособие "Дни русской боевой славы. Внешняя политика России 1-й пол. XIX в." | "Дни русской боевой славы. Внешняя политика России первой половины XIX века. Военные кампании" 6-11 кл. Видео фрагменты и фото материалы, снабженные методическими рекомендациями. |
| 7 | 15541 | | Интерактивное учебное пособие "Дни русской боевой славы. Внешняя политика России 2-й пол. XIX в." | "Дни русской боевой славы. Внешняя политика России второй половины XIX века. Военные кампании" 6-11 кл. Видео фрагменты и фото материалы, снабженные методическими рекомендациями. |
| 8 | 15540 | | Интерактивное учебное пособие "Дни русской боевой славы. Внешняя политика России 2-й пол. XVIII в." | "Дни русской боевой славы. Внешняя политика России во второй половине XVIII века. Военные кампании" 6-11 кл. Видео фрагменты и фото материалы, снабженные методическими рекомендациями. |
| 9 | 15130 | | Интерактивное учебное пособие "История русских царей. Александр I. Николай I" | Содержание: видеофрагменты, аудио- и фотоматериалы, снабженные методическими рекомендациями. |
| 10 | 15128 | | Интерактивное учебное пособие "История русских царей. Первые Романовы" | Содержание: видеофрагменты, аудио- и фотоматериалы, снабженные методическими рекомендациями. |
| 11 | 15131 | | Интерактивное учебное пособие "История русских царей. Последние императоры России" | Содержание: видеофрагменты, аудио- и фотоматериалы, снабженные методическими рекомендациями. |
| 12 | 15127 | | Интерактивное учебное пособие "История русских царей. Цари Смутного времени" | Содержание: видеофрагменты, аудио- и фотоматериалы, снабженные методическими рекомендациями. |

| | | | | |
|----|-------|---|--|---|
| 13 | 15129 |  | Интерактивное учебное пособие "История русских царей. Эпоха дворцовых переворотов" | Содержание: видеофрагменты, аудио- и фотоматериалы, снабженные методическими рекомендациями. |
| 14 | 15133 |  | Интерактивное учебное пособие "История СССР. 1922–1939 годы" | Содержание: видеофрагменты, аудио- и фотоматериалы, снабженные методическими рекомендациями. |
| 15 | 15134 |  | Интерактивное учебное пособие "История СССР. Революционный кризис в России" | Содержание: видеофрагменты, аудио- и фотоматериалы, снабженные методическими рекомендациями. |
| 16 | 13449 |  | Интерактивное учебное пособие "Наглядная история. История России XIX века. 8 кл." | <p>Интерактивное учебное пособие разработано с учётом ФГОС ООО и примерной программы по истории основного общего образования.</p> <ol style="list-style-type: none"> 1. Структура управления Российской империи в первой четверти XIX века. 2. Движение декабристов. 3. Этапы развития движения декабристов. 4. Программные документы декабристов (I). 5. Программные документы декабристов (II). 6. Государственное устройство России в программах декабристов. 7. Предпосылки и результаты движения декабристов. 8. Сословия в России в первой половине XIX века. 9. Крестьянская реформа 1861 года. 10. Судебная система России после 1864 года. 11. Земская реформа 1864 года. 12. Становление и развитие политической мысли в России. 13. Западники и славянофилы. 14. Три политических течения в России в 60–80-е годы XIX в. 15. Народничество. 16. Политические партии России в конце XIX – начале XX в. 17. Фильмы. |

| | | | | |
|----|-------|---|---|--|
| 17 | 13447 |  | <p>Интерактивное учебное пособие "Наглядная история. История России с древн. вр. до конца XVI в. 6 кл."</p> | <p>Интерактивное учебное пособие разработано с учётом ФГОС ООО и примерной программы по истории основного общего образования.</p> <ol style="list-style-type: none"> 1. Этапы становления Российского государства. 2. Древнерусское государство. 3. Новгородская боярская республика. XII век. 4. Верования восточных славян. 5. Политическая раздробленность. 6. Образование Русского централизованного государства. 7. Возвышение Москвы. 8. Процесс образования централизованного государства в XV - начале XVI в. 9. Российское государство в XVI в. 10. Сословный строй в России в XV - XVI вв. 11. Политическая программа И.С. Пересветова. 12. Черты традиционализма и модернизации в культуре. 13. Элементы традиционной русской культуры XVI в. 14. Фильмы. |
| 18 | 13448 |  | <p>Интерактивное учебное пособие "Наглядная история. История России. XVII – XVIII века. 7 кл."</p> | <p>Интерактивное учебное пособие разработано с учётом ФГОС ООО и примерной программы по истории основного общего образования.</p> <ol style="list-style-type: none"> 1. Россия в начале XVII в. 2. Смутное время (I). 3. Смутное время (II). 4. Законодательное оформление крепостного права. 5. Соборное уложение царя Алексея Михайловича. 6. Государственный аппарат России в XVII веке. 7. Социально-сословное представительство на Земских соборах XVII века. 8. Реформы Петра Великого в первой четверти XVIII века. 9. 1730 год: упущенный шанс. 10. Органы власти и управления губернии и уезда в конце XVIII в. 11. Судебные учреждения губернии и уезда в конце XVIII века. 12. Управление городом в конце XVIII века. 13. Сословная структура Российской империи во второй половине XVIII века. 14. Фильмы. |

| | | | | |
|----|-------|---|---|---|
| 19 | 13450 |  | <p>Интерактивное учебное пособие "Наглядная история. История России. XX – начало XXI века"</p> | <p>Интерактивное учебное пособие разработано с учётом ФГОС ООО и примерной программы по истории основного общего образования.</p> <ol style="list-style-type: none"> 1. Высшие и центральные государственные учреждения Российской империи после 1905 года. 2. Высшие органы государственной власти и управления Российской империи в годы Первой мировой войны. 1914–1917 гг. 3. Высшие органы государственной власти и управления в России в феврале–октябре 1917 года. 4. Высшие органы власти и управления РСФСР в 1918–1922 годах. 5. Высшие и центральные органы власти и управления СССР в 1922–1936 годах. 6. Борьба за власть в руководстве большевистской партии в 20-е годы XX века. 7. Органы государственной власти и управления СССР в годы Великой Отечественной войны. 1941–1945 гг. 8. Органы государственной власти и управления СССР по Конституции 1977 года. 9. Органы государственной власти и управления Российской Федерации. 10. Россия, СССР в 1917–1945 гг. 11. СССР в 1945–1985 гг. 12. СССР в 1985–1991 гг. 13. Россия в 1992–2012 гг. 14. Фильмы. |
| 20 | 13451 |  | <p>Интерактивное учебное пособие "Наглядное обществознание. Человек. Общество. Политика и право. 10 кл"</p> | <p>Интерактивное учебное пособие разработано с учётом ФГОС СОО и примерной программы по обществознанию среднего (полного) общего образования.</p> <ol style="list-style-type: none"> 1. Человек познает мир. 2. Развитие общества. 3. Рыночная экономика. 4. Политическая система общества. 5. Политическая жизнь общества. 6. Право. 7. Социальная система общества. 8. Взаимодействие людей в обществе. 9. Культура и духовная жизнь. 10. Внутренний мир и социализация человека. 11. Человек, природа, общество. 12. Сущность права. 13. Основные виды правовых норм. 14. Структура правовой нормы. 15. Источники (формы) права. 16. Нормативно-правовые акты. 17. Конституция РФ и другие |

| | | | |
|----|-------|---|--|
| | | | <p>нормативные акты. 18. Система права. 19. Правовые системы современности. 20. Правотворческий процесс и его стадии. 21. Правоотношения. 22. Юридические факты. 23. Правовое регулирование. 24. Правовая культура. 25. Правонарушение. 26. Юридическая ответственность. 27. Конституционное право. 28. Конституция Российской Федерации. 29. Основы конституционного строя. 30. Законодательная, исполнительная и судебная власть в Российской Федерации. 31. Права и свободы человека и гражданина. 32. Федеративное устройство. 33. Президент Российской Федерации. 34. Федеральное Собрание Российской Федерации. 35. Правительство Российской Федерации. 36. Судебная власть в Российской Федерации. 37. Местное самоуправление в Российской Федерации. 38. Гражданство Российской Федерации. 39. Органы государственной власти Российской Федерации. 40. Конституционные обязанности гражданина Российской Федерации. 41. Государственные символы Российской Федерации. 42. Избирательное право. Источники избирательного права. 43. Выборы в Российской Федерации. 44. Избирательная система. 45. Активное и пассивное избирательное право. 46. Принципы избирательного права. 47. Избирательные органы. 48. Избирательный процесс. 49. Референдум. 50. Порядок проведения референдума. 51. Права избирателя.</p> |
| 21 | 13452 |  | <p>Интерактивное учебное пособие "Наглядное обществознание. Экономика. 11 кл."</p> <p>Интерактивное учебное пособие разработано с учётом ФГОС СОО и примерной программы по обществознанию среднего (полного) общего образования.</p> <ol style="list-style-type: none"> 1. Потребности человека. 2. Ограниченность экономических ресурсов. 3. Факторы производства. 4. Типы экономических систем. 5. Спрос. |


| | | | | |
|---------------|------|--|---|--|
| | | | | <p>6. Предложение. 7. Рыночное равновесие. 8. Виды собственности. 9. Фирма и ее цели. 10. Организационно-правовые формы предприятий по российскому законодательству. 11. Бухгалтерский учет. 12. Совершенная конкуренция. Монополистическая конкуренция. 13. Монополия. 14. Виды рынков. 15. Рынок труда. 16. Роль государства в экономике. 17. Виды налогов и сборов. 18. Функции денег. 19. Банковская система. 20. Финансовая система РФ. 21. Государственный бюджет. 22. Государственный долг. 23. Экономический рост. 24. Экономические циклы. 25. Глобальные экономические проблемы.</p> |
| Атласы | | | | |
| 1 | 1756 | | Атлас Новая история с середины 17в. до 1870г. с к/к | Атлас с контурными картами. |
| 2 | 1753 | | Атлас Отечественная история с древнейших времён до 18в. 8 кл. с к/к | Атлас с контурными картами. |
| 3 | 7 | | Атлас отечественной истории 9 класс с контурными картами (19 в.) | Атлас с контурными картами. |
| 4 | 13 | | Атлас по истории ДМ 6 класс с контурными картами | Атлас с контурными картами. |

| | | | | |
|---|----|--|--|-----------------------------|
| 5 | 14 | | Атлас по истории СВ 7 класс с контурными картами | Атлас с контурными картами. |
|---|----|--|--|-----------------------------|

Экранно-звуковые средства обучения

Видеофильмы

| | | | | |
|---|------|--|--|------------|
| 1 | 9373 | | Компакт-диск "Битва за Измаил" | Формат MP4 |
| 2 | 7551 | | Компакт-диск "Битва на поле Куликовом" | Формат MP4 |
| 3 | 9374 | | Компакт-диск "Битва при Гангуте" | Формат MP4 |
| 4 | 7791 | | Компакт-диск "Большой Кремлевский Дворец" | Формат MP4 |
| 5 | 7792 | | Компакт-диск "Бородино и его герои" | Формат MP4 |
| 6 | 7762 | | Компакт-диск "Великая Отечественная Война 1941-45 гг." | Формат MP4 |

| | | | | |
|----|------|---|--|------------|
| 7 | 7814 | | Компакт-диск "Великий Эрмитаж" | Формат MP4 |
| 8 | 6974 | | Компакт-диск "Государь Алексей Михайлович" (русс.,англ.) | Формат MP4 |
| 9 | 8732 | | Компакт-диск "Гражданская война в России.1917-1921 гг." | Формат MP4 |
| 10 | 6980 | | Компакт-диск "Две революции. 1917 год." | Формат MP4 |
| 11 | 7815 | | Компакт-диск "Дворцы Санкт-Петербурга" | Формат MP4 |
| 12 | 7816 |  | Компакт-диск "Древнерусская икона" | Формат MP4 |
| 13 | 6983 | | Компакт-диск "Древний Египет" | Формат MP4 |

| | | | | |
|----|------|--|--|------------|
| 14 | 6984 | | Компакт-диск "Древний Рим" | Формат MP4 |
| 15 | 6985 | | Компакт-диск "Древняя Греция" | Формат MP4 |
| 16 | 6987 | | Компакт-диск "Знаменитые московские особняки"(русс.,англ.франц.,нем..испан.) | Формат MP4 |
| 17 | 8727 | | Компакт-диск "Император Александр I" | Формат MP4 |
| 18 | 8729 | | Компакт-диск "Император Александр II" | Формат MP4 |
| 19 | 8730 | | Компакт-диск "Император Александр III" | Формат MP4 |
| 20 | 8728 | | Компакт-диск "Император Николай I" | Формат MP4 |

| | | | | |
|----|-------|--|--|------------|
| 21 | 8724 | | Компакт-диск "Император Павел I" | Формат MP4 |
| 22 | 8594 | | Компакт-диск "Императрица Екатерина Великая (рус.,анг.)" | Формат MP4 |
| 23 | 7788 | | Компакт-диск "Исаакиевский собор"(русс.,англ.) | Формат MP4 |
| 24 | 7793 | | Компакт-диск "История Второй Мировой Войны" | Формат MP4 |
| 25 | 8723 | | Компакт-диск "История средних веков. Раннее средневековье" | Формат MP4 |
| 26 | 11293 | | Компакт-диск "История СССР. Первые годы" | Формат MP4 |
| 27 | 11294 | | Компакт-диск "Ленин. След в истории" | Формат MP4 |

| | | | | |
|----|-------|--|---|------------|
| 28 | 7005 | | Компакт-диск "Московский Модерн"(русс.,англ.,франц.,нем.) | Формат MP4 |
| 29 | 11592 | | Компакт-диск "Непобедимый адмирал Ушаков" | Формат MP4 |
| 30 | 11292 | | Компакт-диск "Оборона. Севастополь. 1854-1855 годы" | Формат MP4 |
| 31 | 8726 | | Компакт-диск "Освобождение Москвы.1612 год" | Формат MP4 |
| 32 | 11614 | | Компакт-диск "Освобождение.Болгария. 1877-1879гг. | Формат MP4 |
| 33 | 6990 | | Компакт-диск "Открытие Москвы" (русс.,англ.,франц.,нем.) | Формат MP4 |
| 34 | 7789 | | Компакт-диск "Первый император России" (русс.,англ.) | Формат MP4 |

| | | | | |
|----|------|--|---|------------|
| 35 | 8725 | | Компакт-диск "Полтавская битва" | Формат MP4 |
| 36 | 8731 | | Компакт-диск "Последний император России" | Формат MP4 |
| 37 | 7008 | | Компакт-диск "Пушкинская Москва"(русс.,англ.,франц.,нем.) | Формат MP4 |
| 38 | 7550 | | Компакт-диск "Ратные подвиги Александра Невского" | Формат MP4 |
| 39 | 6972 | | Компакт-диск "Романовы. Начало династии"(русс.,англ.) | Формат MP4 |
| 40 | 9378 | | Компакт-диск "Российская символика" (Герб, флаг, гимн) | Формат MP4 |
| 41 | 8735 | | Компакт-диск "Русские императорские дворцы" | Формат MP4 |

| | | | | |
|----|-------|--|--|------------|
| 42 | 11591 | | Компакт-диск "Сражение за Петербург" | Формат MP4 |
| 43 | 8750 | | Компакт-диск "Сын человеческий (от Библии к Евангелию)" | Формат MP4 |
| 44 | 8775 | | Компакт-диск "Храм Покрова на Красной площади" (рус., англ.) | Формат MP4 |
| 45 | 8655 | | Компакт-диск "Цари смутного времени" (рус.,англ.) | Формат MP4 |
| 46 | 7541 | | Компакт-диск "Царь Борис Годунов" (рус.,англ.) | Формат MP4 |
| 47 | 7790 | | Компакт-диск "Царь Иван Грозный" (рус.,англ.) | Формат MP4 |

Алматы (7273)495-231
Ангарск (3955)60-70-56
Архангельск (8182)63-90-72
Астрахань (8512)99-46-04
Барнаул (3852)73-04-60
Белгород (4722)40-23-64
Благовещенск (4162)22-76-07
Брянск (4832)59-03-52
Владивосток (423)249-28-31
Владикавказ (8672)28-90-48
Владимир (4922) 49-43-18
Волгоград (844)278-03-48
Вологда (8172)26-41-59
Воронеж (473)204-51-73
Екатеринбург (343)384-55-89

Ижевск (3412)26-03-58
Иваново (4932)77-34-06
Иркутск (395)279-98-46
Казань (843)206-01-48
Калининград (4012)72-03-81
Калуга (4842)92-23-67
Кемерово (3842)65-04-62
Киров (8332)68-02-04
Коломна (4966)23-41-49
Кострома (4942)77-07-48
Краснодар (861)203-40-90
Красноярск (391)204-63-61
Курск (4712)77-13-04
Курган (3522)50-90-47
Липецк (4742)52-20-81
Киргизия (996)312-96-26-47

Магнитогорск (3519)55-03-13
Москва (495)268-04-70
Мурманск (8152)59-64-93
Набережные Челны (8552)20-53-41
Нижний Новгород (831)429-08-12
Новокузнецк (3843)20-46-81
Ноябрьск (3496)41-32-12
Новосибирск (383)227-86-73
Ноябрьск (3496)41-32-12
Омск (3812)21-46-40
Орел (4862)44-53-42
Оренбург (3532)37-68-04
Пенза (8412)22-31-16
Петрозаводск (8142)55-98-37
Псков (8112)59-10-37
Россия (495)268-04-70

Пермь (342)205-81-47
Ростов-на-Дону (863)308-18-15
Рязань (4912)46-61-64
Самара (846)206-03-16
Саранск (8342)22-96-24
Санкт-Петербург (812)309-46-40
Саратов (845)249-38-78
Севастополь (8692)22-31-93
Симферополь (3652)67-13-56
Смоленск (4812)29-41-54
Сочи (862)225-72-31
Ставрополь (8652)20-65-13
Сыктывкар (8212)25-95-17
Сургут (3462)77-98-35
Тамбов (4752)50-40-97
Казахстан (772)734-952-31

Тверь (4822)63-31-35
Тольяти (8482)63-91-07
Томск (3822)98-41-53
Тула (4872)33-79-87
Тюмень (3452)66-21-18
Улан-Удэ (3012)59-97-51
Ульяновск (8422)24-23-59
Уфа (347)229-48-12
Хабаровск (4212)92-98-04
Чебоксары (8352)28-53-07
Челябинск (351)202-03-61
Череповец (8202)49-02-64
Чита (3022)38-34-83
Якутск (4112)23-90-97
Ярославль (4852)69-52-93